



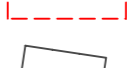






ZEICHENERKLÄRUNG

-  Geltungsbereich des Bebauungsplans Nr. 40 "Kammerlanderweg"
-  Bestehende Grundstücksgrenze mit Flurnummer, z. B. 457/85
-  Baugrenze gemäß § 23 BauNVO
-  Baulinie gemäß § 23 BauNVO
-  Umgrenzung von Flächen für Garagen und Carports
-  Vorgeschlagener Baukörper
-  Stellplatzvorschlag
-  Hochwassergefahrenfläche HQ extrem
Kennzeichnung © 2014 LFU



Grundlagen
 Diese Karte wurde über CAD erstellt. Für die Lagegenauigkeit der Darstellung wird keine Gewähr übernommen.
 Kartengrundlage / Geobasisdaten:
 Digit. Flurkarte M 1 : 1.000, Stand 02.2023
 Daten des Bayer. Landesamt für Vermessung und Geoinformation (LVG): 
 Quelle: © 2023 Bayerische Vermessungsverwaltung (www.geodaten.bayern.de)
Die Darstellung der Flurkarte ist als Eigentumsnachweis nicht geeignet. Bei den Flächenangaben handelt es sich um gerundete ca.-Werte, vorbehaltlich dem Vermessungsergebnis vor Ort.



Projekt-Nr. 20814		Bauherr Gemeinde Brannenburg Schulweg 2 83098 Brannenburg		Entwurfsverfasser plg Planungsgruppe Strasser Zweigstelle Rosenheim Kufsteiner Str. 87, 83026 Rosenheim Tel.: +49 / (0)8031 / 30 425 -10 rosenheim@plg-strasser.de	
Bauvorhaben Bebauungsplan Nr. 40 "Kammerlanderweg"		Planersteller RU/Kai	Planlayout PL 20	Maßstab 1 : 500	Datum 21.03.2023
Planinhalt Baugrundstücke Einheimischenmodell		H/B = 297 / 420 (0.12m²)			
Allplan 2023					